

### Liste des points

Commune d'Aigle

Dossier technique : 264 .....

Identification					Planimétrie				Altimétrie		COMMENTAIRES	TYPE
THEME	COM	PLAN	POINT	NAT	PRECISION [cm] év.Val	COORD Y OU E [m]	COORD X OU N [m]	ALTITUDE [m]	PRECISION [cm]			
03	0001	0012	7001	5	N 3.5	563878.176	129421.577					
03	0001	0012	7005	5	N 3.5	563878.359	129428.047					
02	0001	0012	7006	6	N 3.5	563885.531	129436.065					
02	0001	0012	7007	6	N 3.5	563884.803	129414.365					
02	0001	0012	7008	6	N 3.5	563866.448	129413.005					
03	0001	0012	7014	5	N 3.5	563878.366	129429.448					
03	0001	0012	7015	5	N 3.5	563853.119	129440.672					
03	0001	0012	7016	5	N 3.5	563853.294	129441.244					
02	0001	0012	7019	6	N 3.5	563866.446	129427.600					
02	0001	0012	7110	6	N 3.5	563866.445	129437.690					
02	0001	0012	8001	5	O 3.4	563867.725	129428.103					
02	0001	0012	8002	5	N 3.5	563882.821	129428.024					
02	0001	0012	8003	5	O 3.4	563882.776	129419.753					
02	0001	0012	8004	5	O 3.4	563867.701	129419.829					
03	0001	0012	8005	5	O 3.4	563882.786	129421.561					
03	0001	0012	8016	5	O 3.4	563878.170	129419.776					
03	0001	0012	8022	5	O 3.4	563867.710	129429.519					
03	0001	0012	8023	5	O 3.4	563874.575	129429.468					
03	0001	0012	8024	5	O 3.4	563874.568	129428.067					
76	0001	0012	676	5	O 3.4	563846.780	129443.230			Point supprimé		

**Thème :** 1 PF      2 CS      3 OD      4 AL      6 BF      7 CO      9 COM      7X RADIATION      8X MODIFICATION

---

**Code nature :** 1 Borne /Borne artificielle      2 Cheville      3 Croix      4 Pieu /Tuyau      5 Non matérialisé défini exactement      6 Non matérialisé non défini exactement

DUCHOUD-HAYMOZ-BUHLMANN  
 Ing. géomètre officiel  
 Aigle - Bex

Date / Visa : Aigle, le 18 août 2009 / Dossier A1374.8 / AL

# Mutation en BDCO (SIT)

No Sit : [1-09-1790]

## Informations sur le dossier SIT

### Identification du client

No du dossier technique GOP	264
Géomètre opérateur *	DUCHOUD & HAYMOZ & BUHLMANN S.A. Rue du Midi 3 1860 AIGLE
Personne de contact *	Mlle Allegrini Laetitia
No tel contact/bureau	-
Commentaire	-

### Identification du dossier

Commune/RF *	001 Aigle/RF Vevey-Aigle
Type de plans (en BDCO) *	Numérique,
Type de mutations *	Bâtiments,
Type de traitement de la mutation *	Autre - fichier points

### Localisation de la mutation

Plan principal (semi-num. dès 1001, graph. dès 2001) *	12
Autres plans (semi-num. dès 1001, graph. dès 2001)	
Coordonnée moyenne Y (nnnnnn) (p. ex. 525000) *	563880
Coordonnée moyenne X (nnnnnn) (p. ex. 154000) *	129420
Coordonnée moyenne X (nnnnnn) (p. ex. 154000)	129420
Coordonnée moyenne Y (nnnnnn) (p. ex. 525000)	563880
Nos des parcelles touchées ( sans lettre ! ) Par ex. pour saisir no de 100 à 220 + 233 : [100] [220] [233][ _ ]	450
Domaine public touché *	Non
No de DP ( sans lettres ! ) Par ex. pour saisir no de 100 à 220 + 233 [100] [220] [233][ _ ]	
No de bâtiment (no ECA) ( sans lettres ! ) Par ex. pour saisir no de 100 à 220 + 233 [100] [220] [233][ _ ]	3029
No bâtiment B...( sans lettres ! ) Par ex. pour saisir no de 100 à 220 + 233 [100] [220] [233][ _ ]	

### Liste des pièces envoyées

Plan de mutation (nb de plans)	1
Film/calque mutation (RF)	0
Tableau de mutation (nb de pages)	1
Schéma d'exécution (nb plans)	1
Croquis (nb pages)	-

Listes coordonnées (nb de pages)	1
Éléments géométriques pour archivage numérisé	Non,
Fichiers informatiques livrés par ( <a href="#">mail du sit.</a> )	E-mail
En date du	24/08/2009 DD/MM/YYYY
Commentaire	-

### Dénombrement

Base (Fractionnement sans PL nouveau)	0
Base (Autres mut.)	1
Pt limite	0
Bâtiment	1
Pt situation	17
No ad hoc	4

### Données générales (Attention: maj seulement quand la saisie est correcte!)

Date de création du dossier	25.08.2009
Registre foncier	1860 AIGLE
Conservateur des documents techniques	-
No de référence	[1-09-1790]

**PLAN CADASTRAL - MUTATION**

**MENSURATION NUMERIQUE**

DOSSIER TECHNIQUE N° 264

**COMMUNE D'AIGLE**

**FEUILLE N° 12**

**ECHELLE 1 : 500**

REGISTRE FONCIER N°

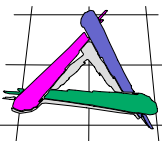
ETABLI SUR LA BASE DE LA  
MENSURATION CADASTRALE

Aigle, le 18 août 2009  
DOSSIER No A 1374.8

*Marc BUILMANN*  
Ing. géomètre officiel  
Aigle - Bex

Coordonnées moyennes : 563 ' 880 / 129 ' 420

duchoud  
haymoz  
bühlmann  
sa



**ing. génie rural**  
**géomètres officiels**  
**dipl. epfl**

rue du Midi 3  
case postale 406  
1880 Aigle  
Tél. 024 / 468 04 04  
Fax 024 / 468 04 09  
dhb.aigle@dhb.ch

rue Jean de Charpentier 8  
case postale 59  
1880 Bex  
Tél. 024 / 463 09 90  
Fax 024 / 463 09 99  
dhb.bex@dhb.ch

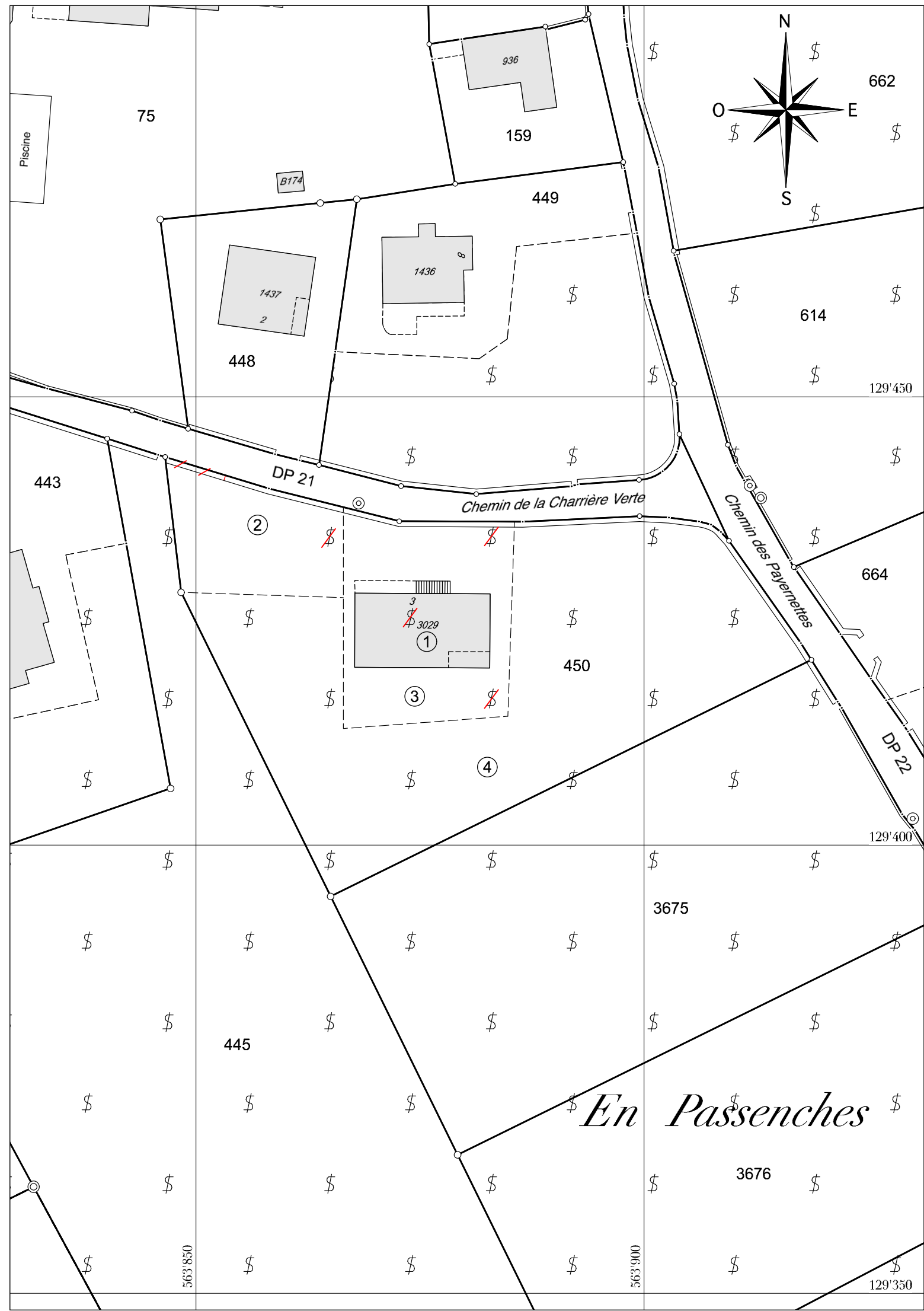

information  
du territoire



équipements



aménagement  
du territoire



**SCHEMA D'EXECUTION**

**MENSURATION NUMERIQUE**

**COMMUNE D'AIGLE**

**FEUILLE N° 12**

**ECHELLE 1 : 500**

DOSSIER TECHNIQUE N° 264

REGISTRE FONCIER N°

ETABLI SUR LA BASE DE LA  
MENSURATION CADASTRALE

Jacques HAYMOZ  
Ing. géomètre officiel  
Aigle - Bex

Aigle, le 18 août 2009  
DOSSIER No A 1374.8 / A.L.

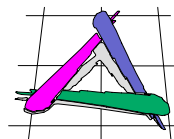
Coordonnées moyennes : 563' 880 / 129' 420

- Station sur un point nouveau (station libre n°9001), EM 2 cm / tol. 3 cm
- E = 2 cm Point de rattachement
- Détermination d'un nouveau point de rattachement
- Levé polaire, station libre n° 9001
- 3 Distance de contrôle
- Cheminement orthogonal 8001 - 8005 => 8002 FS = 1 cm
- Cheminement orthogonal 8006 - 8005 => 7001 FS = - 1 cm
- Levé orthogonal 8002 - 8001 => 7003 - 7004 - 7005 - 7014 FS = 1 cm
- / / Elément à supprimer
- 12/676 Point à supprimer
- 12/7010 Point utilisé uniquement pour la construction d'autre point
- 12/7010 Point construit sur DAO (par prolongement ou intersection de droites)

**ELEMENTS**

Base	1
P.base	1
P.limite	0
Bâtiments	1
P.sit	15
N° ad hoc	4

duchoud  
haymoz  
bühlmann  
sa



ing. génie rural  
géomètres officiels  
dipl. epfl

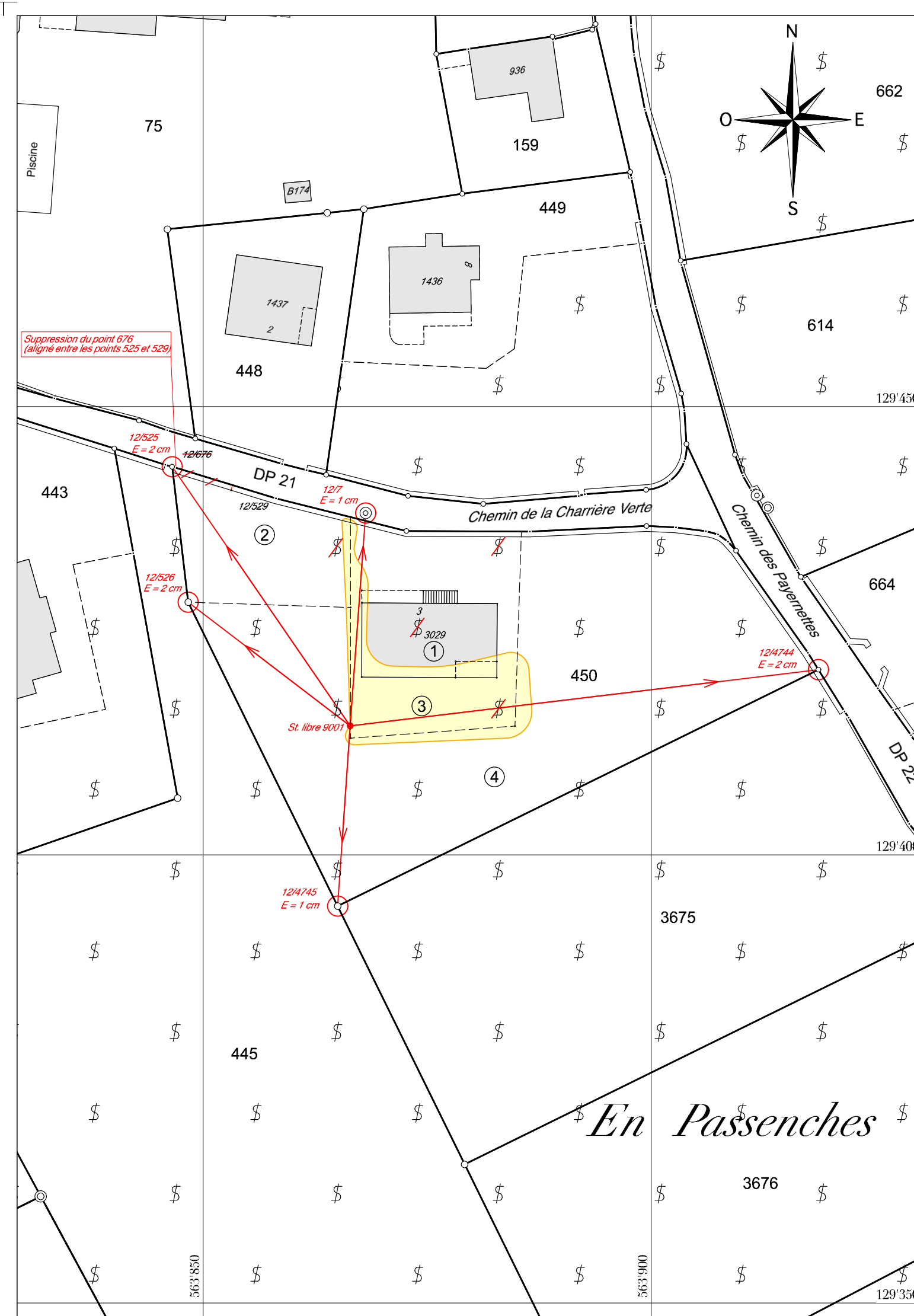
rue du Midi 3  
case postale 406  
1860 Aigle  
Tél. 024 / 468 04 04  
Fax 024 / 468 04 09  
dthb.aigle@dthb.ch

rue Jean de Charpentier 8  
case postale 59  
1880 Bex  
Tél. 024 / 463 09 90  
Fax 024 / 463 09 99  
dthb.bex@dthb.ch

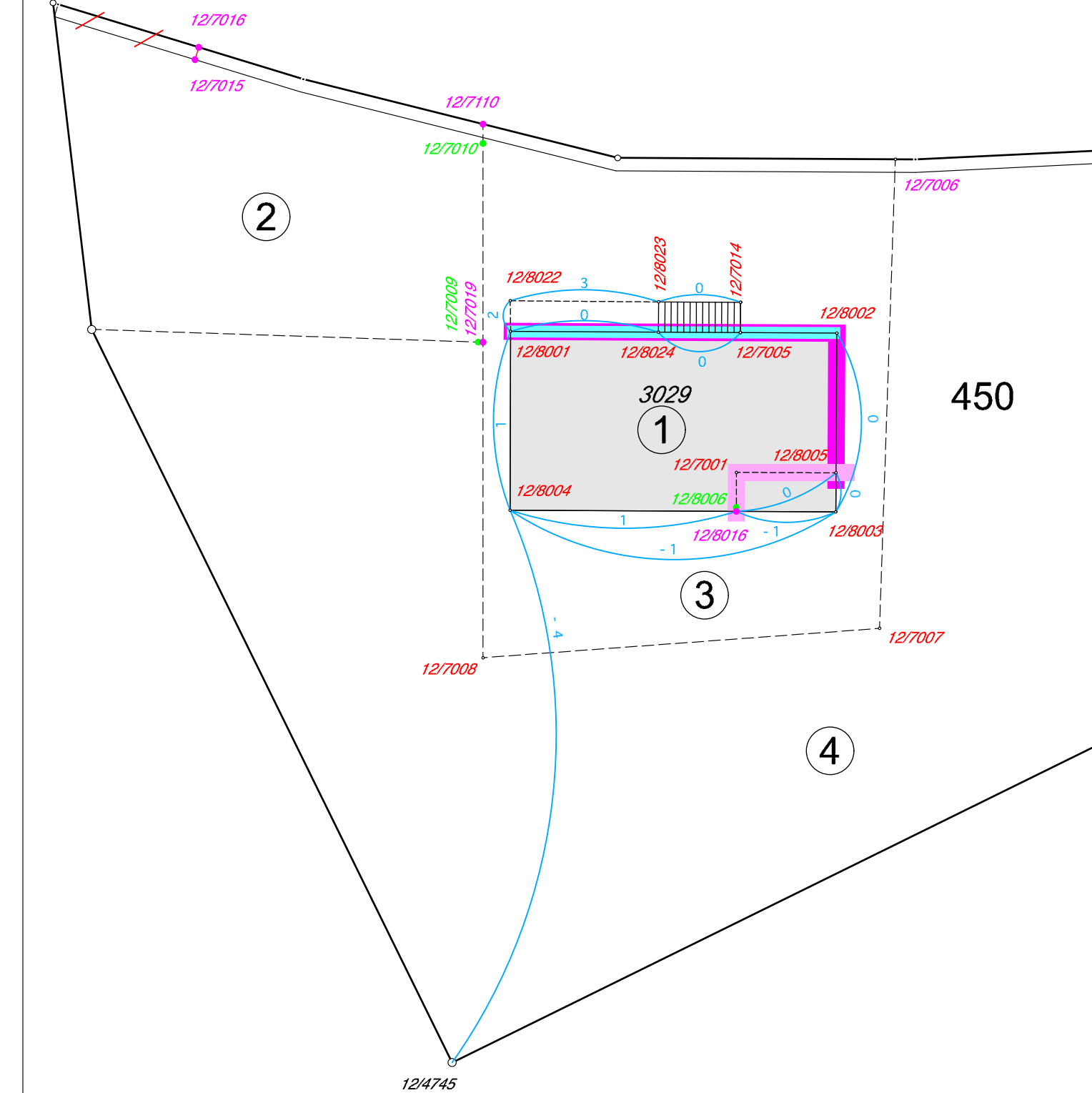
information  
du territoire



aménagement  
du territoire



*Agrandissement au 1 : 250*





# Contrôle de la mutation

Parcelles anciennes										Parcelles nouvelles		
1	2	3	4	5	6	7	8	9	10			
												Balance

Lieu et date: Aigle, le 18 août 2009

Calcul des surfaces: Dossier technique

Le géomètre officiel:

*Marc Bühlmann*  
*Ing. géomètre officiel*  
*Aigle - Bex*

Date:

Inscription faite au registre foncier sous n°

, le 20

Le conservateur du registre foncier: